

Obec Dolná Súča

So sídlom: Obecný úrad, Dolná Súča č.2, 913 32 Dolná Súča

IČO: 311502

Zverejnenie zámeru

Predaja nehnuteľnosti – pozemku obce Dolná Súča

z dôvodu hodného osobitného zreteľa

Obec Dolná Súča

v súlade s § 9a) ods. 8 písm. e (osobitný zreteľ) zákona č. 138/1991 Zb. o majetku obcí v znení neskorších predpisov, VZN č.5/2012 Zásady hospodárenia s majetkom obce Dolná Súča

zverejňuje zámer

predať nehnuteľnosť - obecný pozemok nachádzajúci sa v katastrálnom území Dolná Súča z dôvodu hodného osobitného zreteľa a to konkrétne:

novovytvorená parcela registra CKN, č. p. 7858/5, k. ú. Dolná Súča o výmere 6 m², druh pozemku zastavané plochy a nádvoria a **novovytvorená parcela registra CKN, č. p. 7858/6**, k. ú. Dolná Súča o výmere 1 m², druh pozemku zastavané plochy a nádvoria, ktoré vznikli odčlenením od pôvodnej parcely registra EKN, č. p. 7858/1 (druh pozemku Zastavané plochy a nádvoria o výmere 2718 m²) geometrickým plánom č. 36315583-022-2018 zo dňa 10.4.2018, vypracovaný GEO 3 Trenčín, s.r.o., Gen. M. R. Štefánika 42/402, 911 01 Trenčín, úradne overený Okresným úradom Trenčín, katastrálny odbor, dňa 23.4.2018, pod číslom 475/2018; **za kúpnu cenu 1,-€ / m²**;

novovytvorená parcela registra CKN, č. p. 696/26, k. ú. Dolná Súča o výmere 6 m², druh pozemku zastavané plochy a nádvoria a **novovytvorená parcela registra CKN, č. p. 696/27**, k. ú. Dolná Súča o výmere 1 m², druh pozemku zastavané plochy a nádvoria, ktoré vznikli odčlenením od pôvodnej parcely registra EKN, č. p. 696/2 (druh pozemku Zastavané plochy a nádvoria o výmere 3878 m²) geometrickým plánom č. 36315583-023-2018 zo dňa 10.4.2018, vypracovaný GEO 3 Trenčín, s.r.o., Gen. M. R. Štefánika 42/402, 911 01 Trenčín, úradne overený Okresným úradom Trenčín, katastrálny odbor, dňa 24.4.2018, pod číslom 491/2018; **za kúpnu cenu 1,-€ / m²**;

novovytvorená parcela registra CKN, č. p. 383/3, k. ú. Dolná Súča o výmere 6 m², druh pozemku zastavané plochy a nádvoria, ktorá vznikla odčlenením od pôvodných parciel registra CKN č. p. 383/1 (druh pozemku Záhrady o výmere 1860 m²) a č. p. 383/2 (druh pozemku Zastavané plochy a nádvoria o výmere 605 m²) a **novovytvorená parcela registra CKN, č. p. 377/11**, k. ú. Dolná Súča o výmere 1 m², druh pozemku zastavané plochy a nádvoria, ktorá vznikla odčlenením od pôvodnej parcely registra CKN, č. p. 383/9 (druh pozemku

Záhrady o výmere 103 m²) a to geometrickým plánom č. 36315583-064-2018 zo dňa 15.5.2018, vypracovaný GEO 3 Trenčín, s.r.o., Gen. M. R. Štefánika 42/402, 911 01 Trenčín, úradne overený Okresným úradom Trenčín, katastrálny odbor, dňa 24.5.2018, pod číslom 642/2018; **za kúpnu cenu 1,-€ / m².**

Kupujúci: Regionálna vodárenská spoločnosť Vlára – Váh, s.r.o., J. Palu 2/3, 914 41 Nemšová, IČO: 36682888

Dôvod hodný osobitného zreteľa:

Predmetom predaja sú novovytvorené parcely č. 7858/5, 7858/6, 696/26, 696/27, 383/3, 377/11, na ktorých sa nachádzajú čerpacie stanice a rozvádzače zrealizovanej vodnej stavby „Odkanalizovanie mikroregiónu Vlára-Váh a intenzifikácia ČOV Nemšová“. V súlade so stavebným povolením a z dôvodu zabezpečenia bezproblémového prístupu na údržbu a prevádzku inštalovaných zariadení je potrebné, aby predmetné pozemky boli vo výlučnom vlastníctve prevádzkovateľa kanalizácie RVSVV, s.r.o..

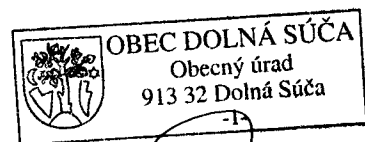
Tento zámer bude zverejnený počas plynutia doby trvajúcej najmenej 15 dní pred schvaľovaním predaja nehnuteľnosti obecným zastupiteľstvom na úradnej tabuli a na internetovej stránke obce: www.dolnasuca.sk. O predaji majetku z dôvodu hodného osobitného zreteľa je potrebné rozhodnutie obecného zastupiteľstva prijaté trojpätinovou väčšinou všetkých poslancov.

Termín konania obecného zastupiteľstva je 27.9.2018

Príloha : Geometrický plán č. 36315583-022/2018 zo dňa 10.4.2018

Geometrický plán č. 36315583-023-2018 zo dňa 10.4.2018

Geometrický plán č. 36315583-064-2018 zo dňa 15.5.2018



Rudolf Pleva
Rudolf Pleva, starosta obce

Deň zverejnenia: 12.9.2018

Deň zvesenia : 28.9.2018

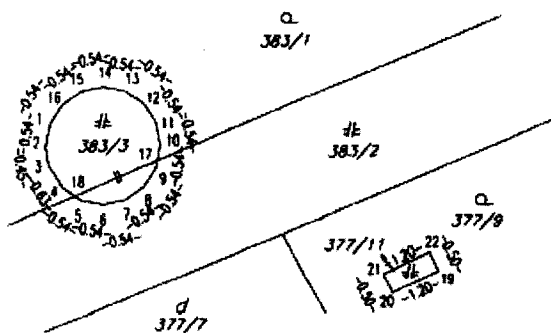
V Ý K A Z V Ý M E R

Doterajší stav					Zmeny					Nový stav					
Číslo			Výmera		Druh pozemku	Diel čísla	k parcele číslo	m ²	od parcely číslo	m ²	Číslo parcely	Výmera		Druh pozemku	Vlastník (iná opravn. osoba) adresa, (sídlo)
PK vložky	parcely		ha	m ²								ha	m ²		
LV	E-KN	KN													
Stav právny je totožný s registrom C KN															
1		383/1	1860		záhr.	1	383/3	5			383/1	1855		zóhr. 4	Doterajší
1		383/2	605		zast.pl.	2	383/3	1			383/2	604		zast.pl. 22	Detto
						1			383/1	5	383/3	6		zast.pl. 25	RVSW s.r.o., J.Palu 2/3, Nemšová
						2			383/2	1					
1		377/9	103		záhr.						377/9	102		zóhr. 4	Doterajší
											377/11	1		zast.pl. 25	RVSW s.r.o., J.Palu 2/3, Nemšová
Spolu :			2568					6		6		2568			

Legenda : kód spôsobu využívania : 22 - pozemok, na ktorom je postavená inž.stavba - cesta
 25 - pozemok, na ktorom je postavená ostatná inž.stavba a jej súčasti

Poznámka : Novourčený druh pozemku p.č.377/11, 383/3 (diel č.1) možno do KN zapísať po predložení stanoviska orgánu ochrany PF a zmene druhu pozemku.

DETAIL A :



**spôsobené podľa zák. č. 145/95z.z.
v znení neskorších predpisov**

Geometrický plán je základom na právne úkony, keď údaje doterajšieho stavu výkazu výmer sú zhodné s údajmi platných výpisov z katastra nehnuteľností.

 ul.Štefánikova 42, 911 01 Trenčín IČO 36315583 DIČ SK2020177841 ŽOFN 2020177841 tel: 032/6581206 e-mail: geo3@geo3.sk		Kraj	Okres	Obec
		Trenčiansky	Trenčín	Dolná Súča
		Kat. územie	Číslo plánu	Mapový list č.
		Dolná Súča	36315583-064-2018	Ilava 8-8/3
GEOMETRICKÝ PLÁN zameranie inž.stavieb na parc.č.377/11, 383/3				
Vyhotovil		Autorizačne overil		Úradne overil
Dňa: 14.5.2018		Dňa: 15.5.2018		Meno: Ing. Lenka Zavfelová
Meno: Ing. Jarmila Martišová		Meno: Ing. Dušan Bloudek		Meno: 24 MAJ 2018
Nové hranice boli v prírode označené krajom betónu		Náležitosťami		Číslo: 042/18
Záznam podrobného merania (meračský náčrt) č. 1313				



V Ý K A Z V Ý M E R

Doterajší stav					Zmeny					Nový stav					
Číslo		Výmera			Druh pozemku	Diel číslo	k parcele číslo	m ²	od parcely číslo	m ²	Číslo parcely	Výmera		Druh pozemku	Vlastník (iná opravn. osoba) adresa, (sídlo)
PK vložky	parcely	ha	m ²	ha								m ²			
LV	E-KN	KN	ha	m ²								ha	m ²	kód	
Stav právny je totožný s registrom C KN															
1		696/2	1	3878	zast.pl.						696/2	1	3871	zast.pl. 18	Doterajší
											696/26		6	zast.pl. 25	RVSW s.r.o., J.Pala 2/3, Nemšová
											696/27		1	zast.pl. 25	Detto
Spolu :			1	3878								1	3878		

Legenda : kód spôsobu využitia : 18 - pozemok, na ktorom je dvor
 25 - pozemok, na ktorom je postavená ostatná inž.stavba a jej súčasť

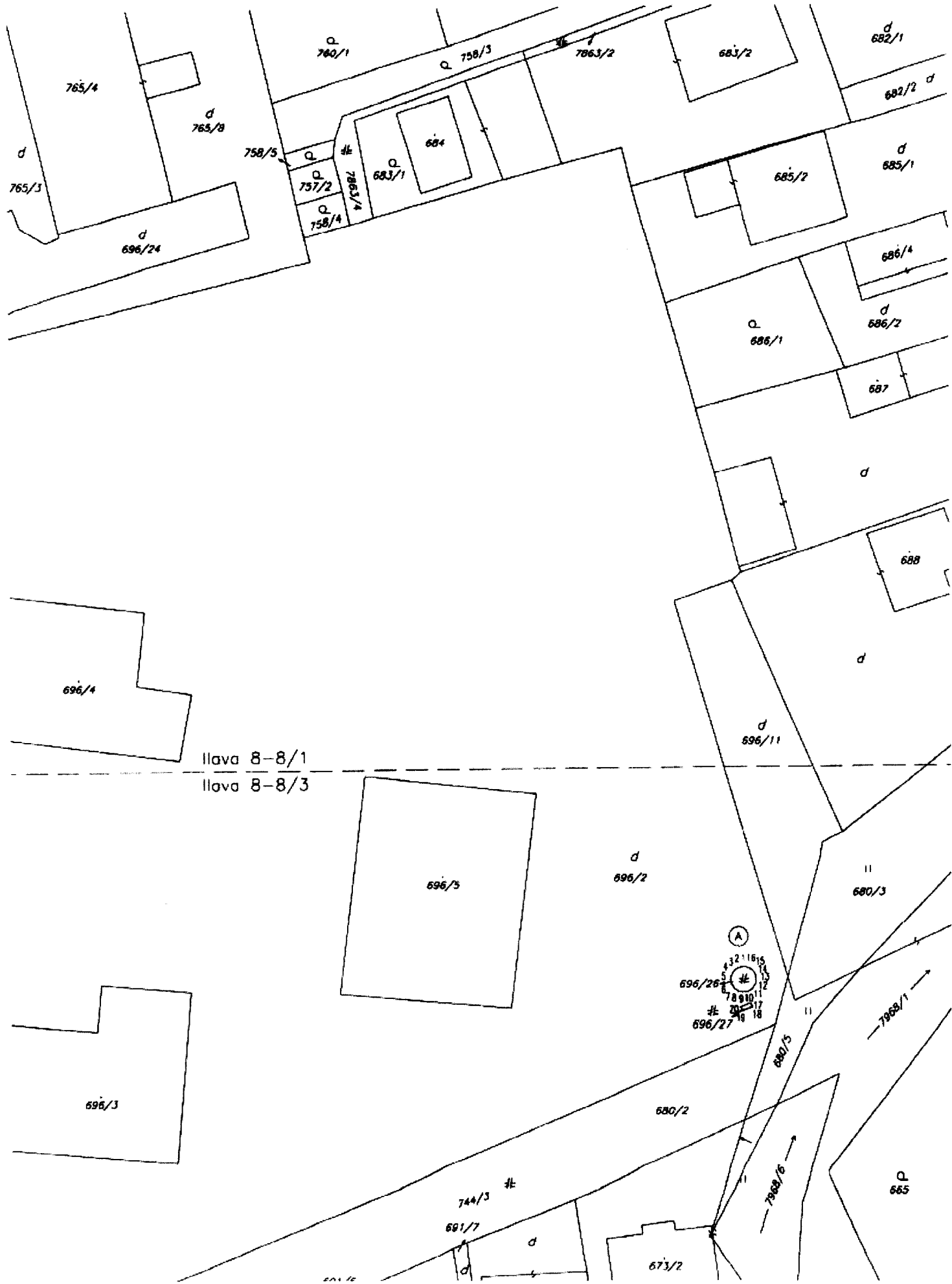
DETAIL A :



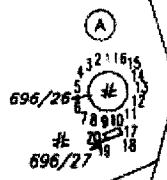
spoplatnene podľa zák. č. 145/95Z
 v znení neskorších predpisov

Geometrický plán je podkladom na právne úkony, keď údaje doterajšieho stavu výkazu výmer sú zhodné s údajmi platných výpisov z katastra nehnuteľností.

Vyhoviteľ <small>Ul. Dem. M. R. Štefánika 42, 911 01 Trenčín IČO 36319963 DIČ 2020177841 KDPH 2020177841 tel. 032/6581208 e-mail: geo3@geo3.sk</small>	Kraj Trenčiansky	Okres Trenčín	Obec Dolná Súča
	Kat. územie Dolná Súča	Číslo plánu 36315583-023-2018	Mapový list č. Ilava 8-8/3
<h2 style="margin: 0;">GEOMETRICKÝ PLÁN</h2> na zameranie inž.stavieb na parc.č.696/26, 696/27			
Vyhoviteľ		Autorizačne overil	
Dňa: 9.4.2018 Meno: Ing.Jarmila Martišová		Dňa: 10.4.2018 Meno: Dušan Bloudek	
Úradne overil Meno: Ing. Lenka Zavelová		Dňa: 24. APR. 2018 Číslo: 449/18	
Nové hranice boli v prírode označené krajom betónu		Úradne overené podľa § 6 zákona NR SR č.215/95 Z.z. o spôsobe úradného overenia	
Záznam podrobného merania (meračský náčrt) č. 1295			



llava 8-8/1
llava 8-8/3

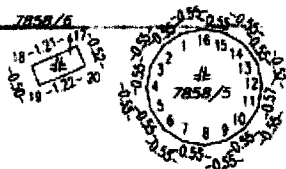


V Ý K A Z V Ý M E R

Doterajší stav				Zmeny				Nový stav						
Číslo		Výmera		Druh pozemku	Diel číslo	k parcele číslo	m ²	od parcely číslo	m ²	Číslo parcely	Výmera		Druh pozemku	Vlastník (iná opráv. osoba) adresa, (sídlo)
PK vložky	parcely	ha	m ²								ha	m ²		
LV	E-KN	KN												
Stav právny je totožný s registrom C KN														
1		7858/1	2718	zast.pl.						7858/1	2711	zast.pl. 22	Doterajší	
										7858/5	6	zast.pl. 25	RVSWS s.r.o., J.Palu 2/3, Nemšová	
										7858/6	1	zast.pl. 25	Detto	
Spolu			2718								2718			

Legenda : kód spôsobu využívania : 22 - pozemok, na ktorom je postavená inž.stavba - cesta
 25 - pozemok, na ktorom je postavená ostatná inž.stavba a jej súčasť

DETAIL A :



spôsobom podľa zák.č.145/95 z.z.
v znení neskorších predpisov

Geomrický plán je podkladom na právne úkony, keď údaje doterajšieho stavu výkazu výmer sú zhodné s údajmi platných výpisov z katastra nehnuteľností.

 ul. Opatovská 42, 811 01 Trenčín IČO 36313083 DIČ 2020177841 ŽP/PH 2020477841 tel. 032/6581208 e-mail: geo@geotrencin.sk		Kraj	Okres	Obec
		Trenčiansky	Trenčín	Dolná Súča
Kat. územie		Číslo plánu	Mapový list č	
Dolná Súča		36315583-022-2018	Ilava 8-8/3	
<h1 style="margin: 0;">GEOMETRICKÝ PLÁN</h1> na zameranie inž.stavieb na parc.č.7858/5, 7858/6				
Vyhotovitel		Autorizačne overil		Úradne overil
Dňa		Dňa		Meno:
9.4.2018		10.4.2018		Ing. Dana STUDENÁ
Meno:		Meno:		Číslo:
Ing.Jarmila Martišová		Ing. Milan Bloudek		475118
Nové hranice boli v prírode označené krajom betónu		Náležitostami podľa zákona NR SR č.215/95 Z.z. o geodézii a kartografii		Úradne overené podľa zákona NR SR č.215/95 Z.z. o geodézii a kartografii
Záznam podrobného merania (meračský náčrt) č. 1296				Pečiatka a podpis
Súradnice bodov označených číslami a ostatné meračské údaje sú uložené vo všeobecnej dokumentácii				

